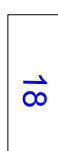
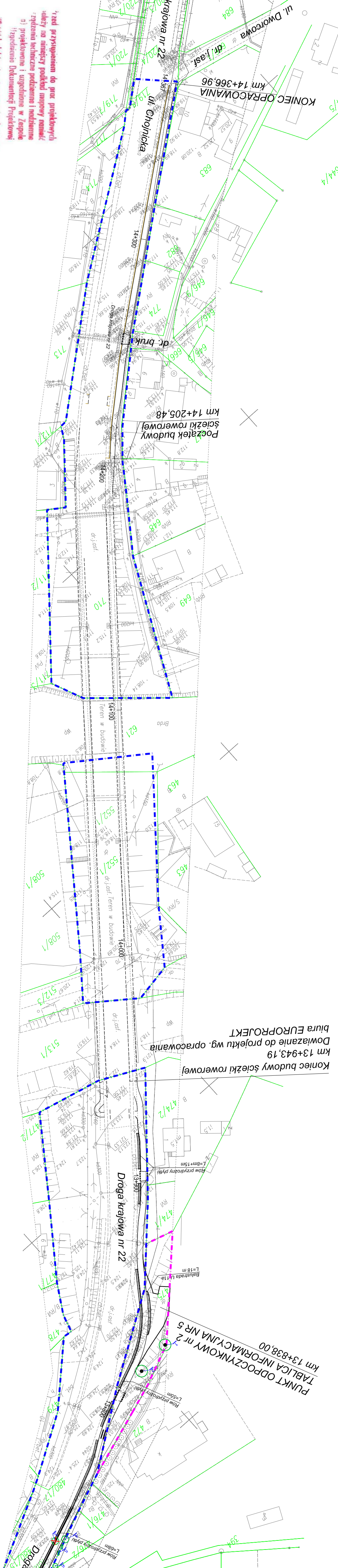


MAPA SYTUACYJNO – WYSOKOŚCIOWA  
do celów projektowych  
pomierzona w 2010 r. przez  
"GEOMETRA" inż. SŁAWOMIR DZIUBA

KRZEWI DO WYCINKI




NUMER INVENTARYZACYJNY



Andrzej Rostkowski

Łustrzega się, że opracowano mapę może nie z  
wielką pełnią informacji o przebiegu przewodów  
podziemnych, których z powodu braku danych i  
instytucji branżowych oraz słasownych metod p  
rzedstawienie jest niemożliwe

Seznam  
Povolených  
W obsazte označeno  
zastupitelé Doh  
povolených Doh  
Niz



**BPBK s.a.**  
Biuro Projektów  
Budowlanych  
ul. Górska 10  
01-032 Warszawa

Dotyczy następujących i technicznych warunków i post. dołączone i stanowi program  
Kosztowa Wzrostu dla grupy Ciepła – zadanie 2 odc. Miał od dnia 17/10/2012 o nr 141306-96

**INWENT. ZIELENI. GOSPODARSTWA DRZEWOSTAŁNIEM**

Stadium opracowania:		PROJEKT BUDOWLANY	
Data:	11.2011	Skala:	1:1000
Wz. zlec.	99/25	Nr arch.	
		rys nr	<b>3.2</b>

Projektant: mgr inż. Grzegorz Nowiński

Opracował:

specj. nr	specj. nr	specj. nr
upr. nr	upr. nr	upr. nr
specj. nr	specj. nr	specj. nr
upr. nr	upr. nr	upr. nr
specj. nr	specj. nr	specj. nr
upr. nr	upr. nr	upr. nr
Inżynier Nadzoru Inwestycji		
Młd/Sko 10/2002		

Sprawdził: mgr Gabriel Kosciowski